

Projekt

z dnia 3 lutego 2021 r.

Zatwierdzony przez

**UCHWAŁA NR XXVII/.../2021
RADY MIEJSKIEJ W KRYNICY MORSKIEJ**

z dnia 2021 r.

**w sprawie uchwalenia zmiany miejscowego planu zagospodarowania przestrzennego części obrębu
geodezyjnego Krynica Morska**

Na podstawie art. 18 ust. 2 pkt 5 i art. 41 ust. 1 ustawy z dnia 8 marca 1990 r. o samorządzie gminnym (Dz. U. 2020.713 j.t., z późn. zm.) oraz art. 20 ust. 1, w związku z art. 27 ustawy z dnia 27 marca 2003 r. o planowaniu i zagospodarowaniu przestrzennym (Dz. U. 2020.293 j.t., z późn. zm.) Rada Miejska w Krynicy Morskiej uchwała, co następuje:

**Rozdział 1.
Przepisy ogólne**

§ 1.

1. W wyniku realizacji Uchwały Nr XIV/145/19 z dnia 27 listopada 2019 r. w sprawie przystąpienia do zmiany miejscowego planu zagospodarowania przestrzennego części obrębu geodezyjnego Krynica Morska; po stwierdzeniu, iż niniejsza uchwała nie narusza ustaleń studium uwarunkowań i kierunków zagospodarowania przestrzennego gminy Miejskiej Krynica Morska, uchwalonego Uchwałą nr III/24/02 Rady Miejskiej w Krynicy Morskiej z dnia 30 grudnia 2002 uchwała się zmianę miejscowego planu zagospodarowania przestrzennego części obrębu geodezyjnego Krynica Morska, zwaną dalej „**planem**”.

2. Zmiana miejscowego planu zagospodarowania przestrzennego części obrębu geodezyjnego Krynica Morska obejmuje obszar wskazany na załączniku nr 1 do niniejszej uchwały.

§ 2.

1. Zmienia się następujące ustalenia tekstowe w miejscowym planie zagospodarowania przestrzennego uchwalonym Uchwałą Nr XXVI/240/05 Rady Miejskiej w Krynicy Morskiej z dnia 14 października 2005 r. w sprawie uchwalenia miejscowego planu zagospodarowania przestrzennego położonego pomiędzy ulicą Gdańską a wodami Zalewu Wiślanego od działki nr 368/4 do działki nr 642:

- 1) w §8, ust. 2, karty terenu 3.U,Ut, pkt. 4, ppkt 4.1, litera g, tiret drugie otrzymuje brzmienie: „lokalizacja obiektów na obszarze szczególnego zagrożenia powodzią wymaga indywidualnego, dla danego obiektu określenia zabezpieczenia przed zalaniem do rzędnej wynikającej z map zagrożenia powodziowego; obiekty infrastruktury portowej lokalizowane na warunkach wynikających z obowiązujących przepisów odrębnych”;
- 2) w §8, ust. 2, karty terenu 3.U,Ut, pkt. 4, ppkt 4.2, dodaje się literę e w brzmieniu: „budynki lokalizowane w obszarze szczególnego zagrożenia powodzią od strony morza, powinny być zabezpieczone powyżej rzędnej 1%-wej wody powodziowej, która wynosi 1,65 m npm, poprzez wyniesienie posadzki parteru budynków do poziomu wody powodziowej oraz zabezpieczenie co najmniej na 0,7 m powyżej tego poziomu”;
- 3) w §8, ust. 2, karty terenu 3.U,Ut, pkt. 4, ppkt 4.3, litera a otrzymuje brzmienie: „obszar szczególnego zagrożenia powodzią”;

- 4) w §8, ust. 2, karty terenu 3.U,Ut, pkt. 7, litera e otrzymuje brzmienie: „w obszarze szczególnego zagrożenia powodzią od strony morza obowiązują zasady zagospodarowania określone w przepisach odrębnych z zakresu prawa wodnego”;
 - 5) w §8, ust. 2, karty terenu 3.U,Ut, pkt. 7, dodaje się literę e w brzmieniu: „w strefie o szerokości 50m od stopy wału przeciwpowodziowego obowiązują zasady zagospodarowania określone w przepisach odrębnych z zakresu prawa wodnego”;
 - 6) w §8, ust. 2, karty terenu 3.U,Ut, pkt. 7, dodaje się literę f w brzmieniu: „W przypadku zmiany granic terenów lub obiektów podlegających ochronie, ustalonych na podstawie odrębnych przepisów albo w przypadku ich likwidacji ustalenia określone dla tych terenów lub obiektów nie obowiązują”
 - 7) w §8, ust. 2, karty terenu 8.Ut,U, pkt. 4, ppkt 4.1, litera g, tiret trzecie otrzymuje brzmienie: „lokalizacja obiektów na obszarze szczególnego zagrożenia powodzią wymaga indywidualnego, dla danego obiektu określenia zabezpieczenia przed zalaniem do rzędnej wynikającej z map zagrożenia powodziowego; obiekty infrastruktury portowej lokalizowane na warunkach wynikających z obowiązujących przepisów odrębnych”;
 - 8) w §8, ust. 2, karty terenu 8.Ut,U, pkt. 4, ppkt 4.2, dodaje się literę e w brzmieniu: „budynki lokalizowane w obszarze szczególnego zagrożenia powodzią od strony morza, powinny być zabezpieczone powyżej rzędnej 1%-wej wody powodziowej, która wynosi 1,65 m npm, poprzez wyniesienie posadzki parteru budynków do poziomu wody powodziowej oraz zabezpieczenie co najmniej na 0,7 m powyżej tego poziomu”;
 - 9) w §8, ust. 2, karty terenu 8.Ut,U, pkt. 4, ppkt 4.3, litera b otrzymuje brzmienie: „obszar szczególnego zagrożenia powodzią”;
 - 10) w §8, ust. 2, karty terenu 8.Ut,U, pkt. 7, litera d otrzymuje brzmienie: „w obszarze szczególnego zagrożenia powodzią od strony morza obowiązują zasady zagospodarowania określone w przepisach odrębnych z zakresu prawa wodnego”;
 - 11) w §8, ust. 2, karty terenu 8.Ut,U, pkt. 7, dodaje się literę e w brzmieniu: „w strefie o szerokości 50m od stopy wału przeciwpowodziowego obowiązują zasady zagospodarowania określone w przepisach odrębnych z zakresu prawa wodnego”;
 - 12) w §8, ust. 2, karty terenu 8.Ut,U, pkt. 7, dodaje się literę f w brzmieniu: „W przypadku zmiany granic terenów lub obiektów podlegających ochronie, ustalonych na podstawie odrębnych przepisów albo w przypadku ich likwidacji ustalenia określone dla tych terenów lub obiektów nie obowiązują”.
2. Pozostałe ustalenia miejscowego planu zagospodarowania przestrzennego położonego pomiędzy ulicą Gdańską a wodami Zalewu Wiślanego od działki nr 368/4 do działki nr 642 uchwalonego Uchwałą Nr XXVI/240/05 Rady Miejskiej w Krynicy Morskiej z dnia 14 października 2005 r. niezmienione ustaleniami §2, ust. 1 niniejszej uchwały zachowują moc, nie ulegają zmianie.
3. Załącznik nr 1 do uchwały Nr XXVI/240/05 Rady Miejskiej w Krynicy Morskiej z dnia 14 października 2005 r. w sprawie uchwalenia miejscowego planu zagospodarowania przestrzennego położonego pomiędzy ulicą Gdańską a wodami Zalewu Wiślanego od działki nr 368/4 do działki nr 642 – rysunek planu, zawierający ustalenia graficzne zachowuje moc, nie ulega zmianie.

§ 3.

1. Integralnymi częściami niniejszej uchwały są:

- 1) załącznik nr 1 określający granice obszaru objętego zmianą miejscowego planu zagospodarowania przestrzennego części obrębu geodezyjnego Krynica Morska;
- 2) załącznik nr 2 - rozstrzygnięcia dotyczące sposobu rozpatrzenia uwag wniesionych do projektu zmiany miejscowego planu zagospodarowania przestrzennego części obrębu geodezyjnego Krynica Morska;
- 3) załącznik nr 3 - rozstrzygnięcia o sposobie realizacji, zapisanych w zmianie miejscowego planu zagospodarowania przestrzennego części obrębu geodezyjnego Krynica Morska, inwestycji z zakresu infrastruktury technicznej, które należą do zadań własnych gminy oraz o zasadach ich finansowania;

4) załącznik nr 4 – dane przestrzenne.

§ 4.

Wykonanie niniejszej uchwały powierza się Burmistrzowi Miasta Krynica Morska.

§ 5.

1. Uchwała wchodzi w życie z upływem 14 dni od dnia ogłoszenia jej w Dzienniku Urzędowym Województwa Pomorskiego.

2. Uchwała podlega publikacji na stronie internetowej gminy miasta Krynica Morska.

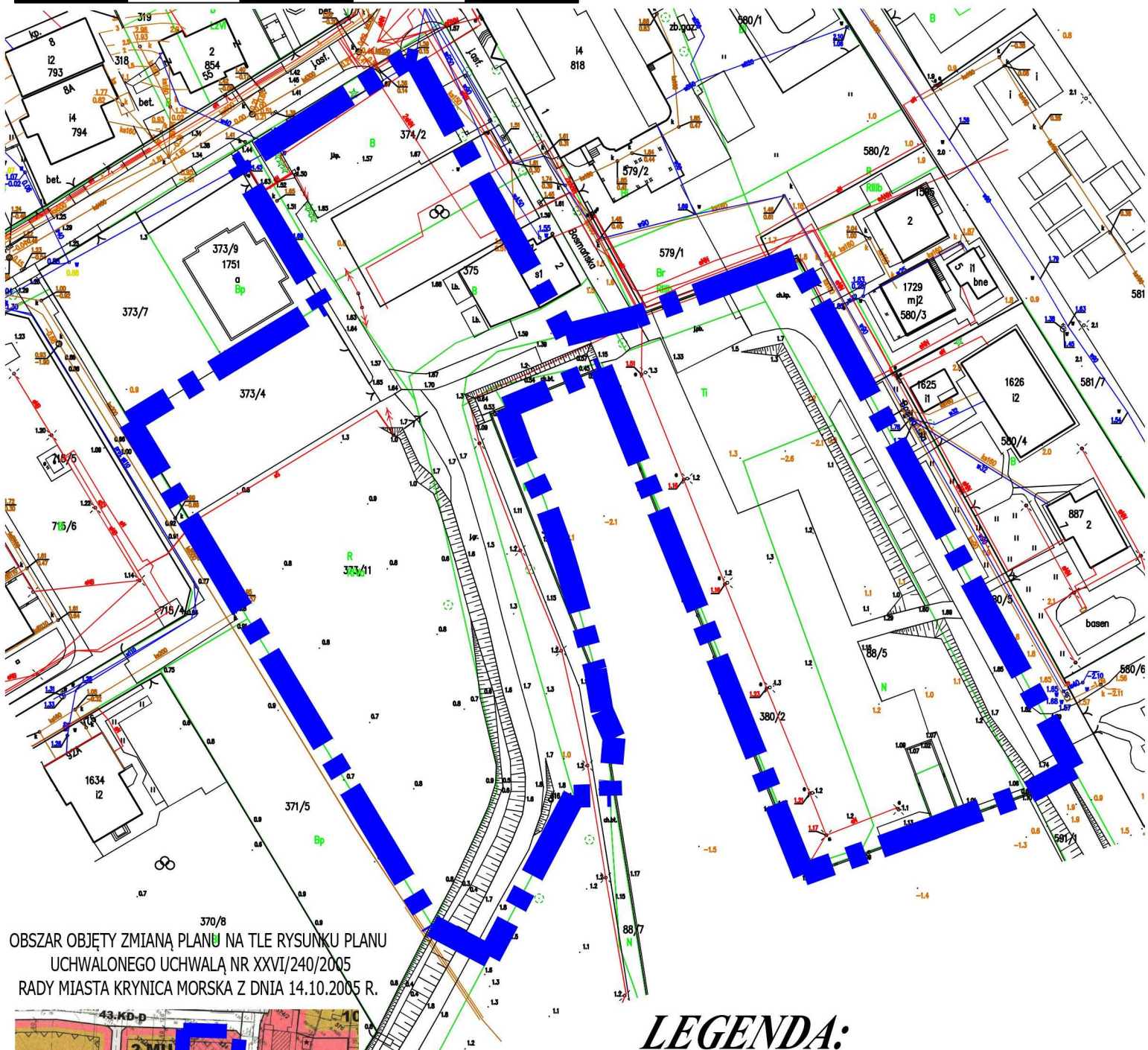
Przewodnicząca Rady
Miejskiej

Anna Maria Jaworska

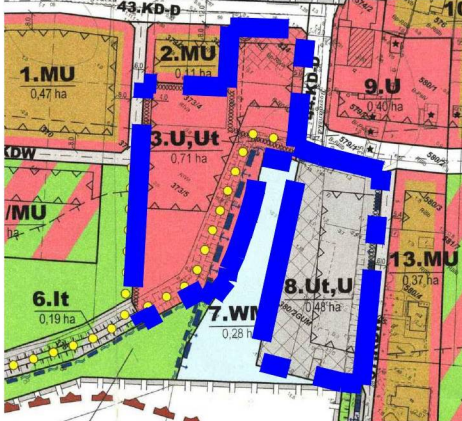
**Rysunek określający granice obszaru objętego zmianą miejscowego planu zagospodarowania
przestrzennego części obrębu geodezyjnego Krynica Morska**

SKALA 1:1000


0 20 40 60 80 100m



OBSZAR OBJĘTY ZMIANĄ PLANU NA TLE RYSUNKU PLANU
UCHWALONEGO UCHWAŁĄ NR XXVI/240/2005
RADY MIASTA KRYNICA MORSKA Z DNIA 14.10.2005 R.



LEGENDA:



GRANICE OBSZARU OBJĘTEGO ZMIANĄ PLANU MIEJSCOWEGO

	DOM BIURO URBANISTYCZNE KIEŁB-STANCZUK, JASZCZUK-SKOŁIMOWSKA SP. J. UL. CHROŃNICKA 61, 83-200 STAROGARD GDAŃSKI tel. 58 56 228 57, e-mail: ppr@dom.pl
	ZMIANA MIEJSCOWEGO PLANU ZAGOSPODAROWANIA PRZESTRZENNEGO CZĘŚCI OBRĘBU GEODEZYJNEGO KRYNICA MORSKA <i>określenie granic obszaru objętego zmianą planu miejscowego</i>
Autor opracowania: dr inż. arch. Barbara Jaszczyk - Skolimowska (uprawnienia urbanistyczne nr 1540)	
Opracowanie graficzne: mgr Karina Markiewicz	
data opracowania: MAJ - WRZESIEŃ 2020 r.	

Załącznik Nr 2 do uchwały Nr XXVII/.../2021
Rady Miejskiej w Krynicy Morskiej
z dnia.....2021 r.

**Rozstrzygnięcie dotyczące sposobu rozpatrzenia uwag wniesionych do projektu planu miejscowego
wyłożonego do publicznego wglądu**

Na podstawie art. 20 ust 1, w związku z art. 17 pkt. 12 oraz art. 18 i 19, ustawy z dnia 27 marca 2003 r. o planowaniu i zagospodarowaniu przestrzennym (t. j. Dz. U. z 2020 roku, poz. 293, z późn. zm.) Rada Miejska w Krynicy Morskiej po zapoznaniu się z dokumentacją formalno-prawną dotyczącą uwag do projektu zmiany miejscowego planu zagospodarowania przestrzennego części obrębu geodezyjnego Krynica Morska, rozstrzyga co następuje:

1. Udokumentowano, że w czasie wyłożenia projektu zmiany miejscowego planu zagospodarowania przestrzennego w dniach od 07.12.2020 r. do 08.01.2021 r. oraz w terminie obligatoryjnym oczekiwania na uwagi, tj. 22.01.2021 r. nie zgłoszono uwag.

Przewodnicząca Rady
Miejskiej

Anna Maria Jaworska

Załącznik Nr 3 do uchwały Nr XXVII/.../2021
Rady Miejskiej w Krynicy Morskiej
z dnia.....2021 r.

Rozstrzygnięcie o sposobie realizacji zapisanych w planie inwestycji z zakresu infrastruktury technicznej, które należą do zadań własnych gminy oraz zasadach ich finansowania, zgodnie z przepisami o finansach publicznych

Na podstawie art. 20 ust. 1 ustawy z dnia 27 marca 2003 roku o planowaniu i zagospodarowaniu przestrzennym (t. j. Dz. U. z 2020 roku, poz. 293, z późn. zm.), art. 7 ust.1, pkt. 2 i 3 ustawy z dnia 8 marca 1990 roku o samorządzie gminnym (t.j Dz. U. z 2020 r. poz.713, z późn. zm.) art.216 ust 2 pkt 1 ustawy z dnia 27 sierpnia o finansach publicznych (t j. Dz. U. z 2019 r. poz. 869, z późn. zm.) Rada Miejska w Krynicy Morskiej rozstrzyga, co następuje:

Uchwalenie zmiany miejscowego planu zagospodarowania przestrzennego części obrębu geodezyjnego Krynica Morska nie wiąże się z koniecznością realizacji inwestycji z zakresu infrastruktury technicznej należących do zadań własnych gminy.

Przewodnicząca Rady
Miejskiej

Anna Maria Jaworska

Załącznik Nr 4 do uchwały Nr XXVII/.../2021
Rady Miejskiej w Krynicy Morskiej
z dnia.....2021 r.

Na podstawie art. 67a, ust. 3 ustawy z dnia 27 marca 2003 roku o planowaniu i zagospodarowaniu przestrzennym (t. j. Dz. U. z 2020 roku, poz. 293, z późn. zm.)

Dane przestrzenne (zapisane w postaci dokumentu elektronicznego)

Uzasadnienie

Uzasadnienie do zmiany miejscowego planu zagospodarowania przestrzennego części obrębu geodezyjnego Krynica Morska

1. Wstęp

Niniejsze uzasadnienie dotyczy rozwiązań przyjętych w zmianie miejscowego planu zagospodarowania przestrzennego części obrębu geodezyjnego Krynica Morska, opracowanej na podstawie Uchwały Nr XIV/145/19 z dnia 27 listopada 2019 r. w sprawie przystąpienia do zmiany miejscowego planu zagospodarowania przestrzennego części obrębu geodezyjnego Krynica Morska.

Zmiana miejscowego planu zagospodarowania przestrzennego części obrębu geodezyjnego Krynica Morska nie narusza ustaleń studium uwarunkowań i kierunków zagospodarowania przestrzennego gminy Miejskiej Krynica Morska, uchwalonego Uchwałą nr III/24/02 Rady Miejskiej w Krynicy Morskiej z dnia 30 grudnia 2002 r.

Celem sporządzania planu miejscowego dla obszaru położonego pomiędzy ulicami Rybacką i Bosmańską jest zmiana zapisów dotychczasowego planu miejscowego dotyczących rzędnej terenu, co umożliwi realizację niezbędnych budowli tworzących osłonę przeciwpowodziową zaplecza. Zmiana dotyczyć będzie zapisów w zakresie obszarów szczególnego zagrożenia powodzią w dostosowaniu do aktualnej wiedzy w zakresie zagrożenia i ryzyka powodziowego. Zmiana planu niezbędna jest w związku z planowaną przebudową Portu Morskiego w Krynicy Morskiej.

Przeznaczenie terenów w obowiązującym planie pozostanie bez zmian, nie ulega także zmianie załącznik graficzny do uchwały w sprawie uchwalenia planu – rysunek planu.

Pozostałe ustalenia miejscowego planu zagospodarowania przestrzennego położonego pomiędzy ulicą Gdańską a wodami Zalewu Wiślanego od działki nr 368/4 do działki nr 642 uchwalonego Uchwałą Nr XXVI/240/05 Rady Miejskiej w Krynicy Morskiej z dnia 14 października 2005 r. niezmienione ustaleniami §2, ust. 1 niniejszej uchwały zachowują moc, nie ulegają zmianie.

2. Sposób realizacji wymogów wynikających z art. 1 ust. 2–4 ustawy o planowaniu i zagospodarowaniu przestrzennym

2.1. Wymagania ład przestrzennego, w tym urbanistyki i architektury

Modyfikacja ustaleń dotychczasowego dokumentu w zakresie zagadnień dotyczących posadowienia obiektów w obszarze szczególnego zagrożenia powodzią nie wpłynie na pogorszenie ład przestrzennego urbanistyki i architektury. Przeznaczenie terenu nie ulega zmianie.

2.2. Walory architektoniczne i krajobrazowe

Walory architektoniczne i krajobrazowe obszaru planu nie zmieniają się na skutek dokonanej zmiany ustaleń planu.

2.3. Wymagania ochrony środowiska, w tym gospodarowania wodami i ochrony gruntów rolnych i leśnych

Wymagania ochrony środowiska, w tym gospodarowania wodami i ochrony gruntów rolnych i leśnych nie zmieniają się na skutek dokonanej zmiany. Przeznaczenie terenu nie ulega zmianie.

2.4. Wymagania ochrony dziedzictwa kulturowego i zabytków oraz dóbr kultury współczesnej

Wymagania ochrony dziedzictwa kulturowego i zabytków oraz dóbr kultury współczesnej nie zmieniają się na skutek dokonanej zmiany ustaleń planu.

2.5. Wymagania ochrony zdrowia oraz bezpieczeństwa ludzi i mienia, a także potrzeby osób niepełnosprawnych

Wymagania ochrony zdrowia oraz bezpieczeństwa ludzi i mienia, a także potrzeby osób niepełnosprawnych nie zmieniają się na skutek dokonanej zmiany ustaleń planu – dokonanie zmiany planu przyczyni się do sprawniejszej i szybszej realizacji inwestycji zabezpieczenia przeciwpowodziowego

miasta od strony Zalewu Wiślanego i planowanej przebudowy Portu Morskiego w Krynicy Morskiej (w Łysicy).

2.6. Walory ekonomiczne przestrzeni

Na skutek dokonanej zmiany planu miejscowego zabudowa odbywać się będzie z większymi możliwościami inwestycyjnymi w dostosowaniu do aktualnej wiedzy w zakresie zagrożenia i ryzyka powodziowego oraz zgodnie z wnioskami zgłaszanymi przez właścicieli gruntów, co przyczyni się do lepszego wykorzystania wartości ekonomicznych tych nieruchomości.

2.7. Prawo własności

Ustalenia zmiany planu nie ingerują w sposób własności gruntów.

2.8. Potrzeby obronności i bezpieczeństwa państwa

Potrzeby obronności i bezpieczeństwa państwa nie zmieniają się na skutek dokonanej zmiany ustaleń planu.

2.9. Potrzeby interesu publicznego

Potrzeby interesu publicznego nie zmieniają się na skutek dokonanej zmiany ustaleń planu.

2.10. Potrzeby w zakresie rozwoju infrastruktury technicznej, w szczególności sieci szerokopasmowych

Potrzeby w zakresie rozwoju infrastruktury technicznej, w szczególności sieci szerokopasmowych nie zmieniają się na skutek dokonanej zmiany ustaleń planu.

2.11. Udział społeczeństwa w pracach nad miejscowym planem zagospodarowania przestrzennego, w tym przy użyciu środków komunikacji elektronicznej. Zachowanie jawności i przejrzystości procedur planistycznych

Burmistrz Miasta Krynica Morska, na każdym etapie procedury planistycznej dotyczącej sporządzania planu miejscowego, zapewnił jawność i przejrzystość ww. procedury. W szczególności dotyczy to etapów związanych z udziałem społeczeństwa, tj.:

·02.04.2020 r. Burmistrz Miasta Krynica Morska ogłosił o przystąpieniu do sporządzenia planu miejscowego w Biuletynie Informacji Publicznej Urzędu Miasta Krynica Morska, w lokalnej prasie, na tablicy ogłoszeń Urzędu Miasta, wyznaczając termin składania wniosków do projektu planu na 21 dni od daty ukazania się ogłoszenia; w wyznaczonym terminie nie wpłynęły wnioski wymagające rozstrzygnięcia.

·projekt zmiany planu miejscowego został wyłożony do publicznego w dniach od 07.12.2020 r. do 08.01.2021 r. w siedzibie Urzędu Miasta Krynica Morska, ul. Górników 15, 82 - 120 Krynica Morska od poniedziałku do piątku, w godz. od 10⁰⁰ do 14⁰⁰, po uprzednim ogłoszeniu o ww. wyłożeniu. Ogłoszenie zamieszczono w lokalnej prasie, na tablicy ogłoszeń Urzędu Miasta, a także na stronie internetowej w Biuletynie Informacji Publicznej Urzędu Miasta Krynica Morska.

·w ogłoszeniu o wyłożeniu do publicznego wglądu został wyznaczony termin dyskusji publicznej 15.12.2020 r. o godz. 11.⁰⁰, która ze względu na obowiązujący stan epidemii została przeprowadzona w trybie on-line z możliwością zadawania pytań przez biorących udział w dyskusji, w dyskusji nie uczestniczyła żadna zainteresowana osoba.

·w ogłoszeniu o wyłożeniu do publicznego wglądu ustalono termin składania uwag – do dnia 22.01.2021 r.; w terminie wyznaczonym przez Burmistrza Miasta Krynica Morska każdy, kto kwestionuje ustalenia przyjęte w projekcie planu miejscowego lub w prognozie oddziaływania na środowisko, może wnieść uwagi; uwagi mogą być składane na piśmie, ustnie do protokołu, za pomocą środków komunikacji elektronicznej bez konieczności opatrywania ich bezpiecznym podpisem elektronicznym, o którym mowa w ustawie z dnia 18 września 2001 r. o podpisie elektronicznym; w w/wym. terminie nie złożono uwag.

2.12. Zapewnienie odpowiedniej ilości i jakości wody, do celów zaopatrzenia ludności

Zmiana planu nie wpływa na zapewnienie odpowiedniej ilości i jakości wody, do celów zaopatrzenia

ludności.

2.13.Przeznaczenia terenów w odniesieniu do interesu publicznego i interesów prywatnych

Przeznaczenie terenów nie zmienia się na skutek dokonanej zmiany ustaleń planu.

2.14.Wymagania ładu przestrzennego, efektywnego gospodarowania przestrzenią oraz walorów ekonomicznych przestrzeni, w przypadku sytuowania nowej zabudowy

Zmiana planu nie wpływa na wymagania ładu przestrzennego, efektywnego gospodarowania przestrzenią oraz walorów ekonomicznych przestrzeni, w przypadku sytuowania nowej zabudowy.

3.Zgodność z wynikami analizy, o której mowa w art. 32 ust. 1, wraz datą uchwały rady gminy, o której mowa w art. 32 ust. 2

Burmistrz Miasta Krynica Morska dokonał w listopadzie 2017 r. analizy zmian w zagospodarowaniu przestrzennym gminy. Rozwiązania zmiany planu miejscowego są zgodne z jej wynikami.

Rada Miejska w Krynicy Morskiej podjęła uchwałę Nr XXXV/327/18 z dnia 25 stycznia 2018 r. w sprawie oceny aktualności studium uwarunkowań i kierunków zagospodarowania przestrzennego gminy Miejskiej Krynica Morska i planów miejscowych obowiązujących na obszarze gminy Miejskiej Krynica Morska.

4.Wpływ na finanse publiczne, w tym budżet gminy

Sporządzona prognoza skutków finansowych uchwalenia zmiany miejscowego planu zagospodarowania przestrzennego wykazała iż uchwalenie zmiany planu miejscowego nie wpłynie na finanse publiczne, w tym budżet gminy.

5.Przebieg dotychczasowej procedury planistycznej

Projekt planu miejscowego został poddany procedurze planistycznej zgodnie z przepisami ustawy z dnia 27 marca 2003 r. o planowaniu i zagospodarowaniu przestrzennym. Burmistrz Miasta Krynica Morska w ramach obowiązującej procedury planistycznej dokonał następujących czynności:

- ogłosił w prasie miejscowej, oraz poprzez obwieszczenie na tablicach ogłoszeń Urzędu Miasta Krynica Morska i na stronach BIP o podjęciu uchwały o przystąpieniu do sporządzania zmiany miejscowego planu zagospodarowania przestrzennego, określając formę, miejsce i termin składania wniosków,
- powiadomił na piśmie instytucje i organy właściwe do uzgadniania i opiniowania,
- rozpatrzył wnioski do miejscowego planu złożone przez podmioty prywatne oraz organy i instytucje właściwe do uzgadniania i opiniowania,
- sporządził prognozę oddziaływania na środowisko,
- sporządził prognozę skutków finansowych uchwalenia miejscowego planu,
- uzyskał opinie o projekcie miejscowego planu i dokonał jego uzgodnień,
- ogłosił w prasie, na stronach BIP, a także poprzez obwieszczenie o terminie wyłożenia projektu miejscowego planu, informując osoby fizyczne i prawne oraz jednostki organizacyjne nie posiadające osobowości prawnej o możliwości składania uwag dotyczących projektu planu miejscowego,
- wyłożył projekt miejscowego planu do publicznego wglądu i przeprowadził w trakcie jego trwania dyskusję publiczną nad przyjętymi w projekcie miejscowego planu rozwiązaniami,
- przyjmował uwagi i jej rozstrzygnął (uwag nie złożono),
- przeprowadził strategiczną ocenę oddziaływania na środowisko.

Wobec wyczerpania procedury sporządzenia projektu planu miejscowego określonej w art. 17 pkt 1-14 przedkłada się Radzie Miejskiej w Krynicy Morskiej projekt miejscowego planu zagospodarowania przestrzennego, wraz z ustawowo określonymi załącznikami – do uchwalenia.