

Projekt

z dnia 16 sierpnia 2023 r.

Zatwierdzony przez .....

**BURMISTRZ MIASTA  
KRYNICA MORSKA**  
*Adam Ostrowski***UCHWAŁA NR LXI/.../2023  
RADY MIEJSKIEJ W KRYNICY MORSKIEJ  
w sprawie wyrażenia opinii w sprawie zmiany granic Gminy Miasta Krynica Morska**

Na podstawie art. 4b ust.1 pkt.2 oraz ust. 3 ustawy z dnia 8 marca 1990 r. o samorządzie gminnym (Dz. U. z 2023 r. poz.40), Rada Miejska uchwala, co następuje:

**§ 1.**

Po przeprowadzeniu konsultacji społecznych z mieszkańcami Gminy Miasta Krynica Morska w sprawie zmiany granic Gminy Miasta Krynica Morska opiniuje się pozytywnie zmianę granic polegającą na włączeniu do obszaru Gminy Miasta Krynica Morska nieruchomości oznaczonej w obrębie ewidencyjnym nr 0004, ZATOKA jako działka nr 1 o powierzchni 293,9673 ha pod morskimi wodami wewnętrznymi Zatoki Gdańskiej, określonych na mapie stanowiącej załącznik nr 1 do uchwały.

**§ 2.**

Raport z przeprowadzonych konsultacji społecznych stanowi załącznik nr 2 do uchwały.

**§ 3.**

Postanawia się wystąpić do ministra właściwego do spraw administracji publicznej, za pośrednictwem Wojewody Pomorskiego z wnioskiem w sprawie zmiany granic Gminy Miasta Krynica Morska, o której mowa w § 1.

**§ 4.**

Upoważnia się Przewodniczącą Rady Miejskiej w Krynicy Morskiej do złożenia wniosku, o którym mowa w § 3.

**§ 5.**

Uchwała wchodzi w życie z dniem podjęcia.

Przewodnicząca Rady  
Miejskiej

**Sylwia Szczurek**

Uzgodniono pod względem  
formalno-prawnym  
**RADCA PRAWNY**

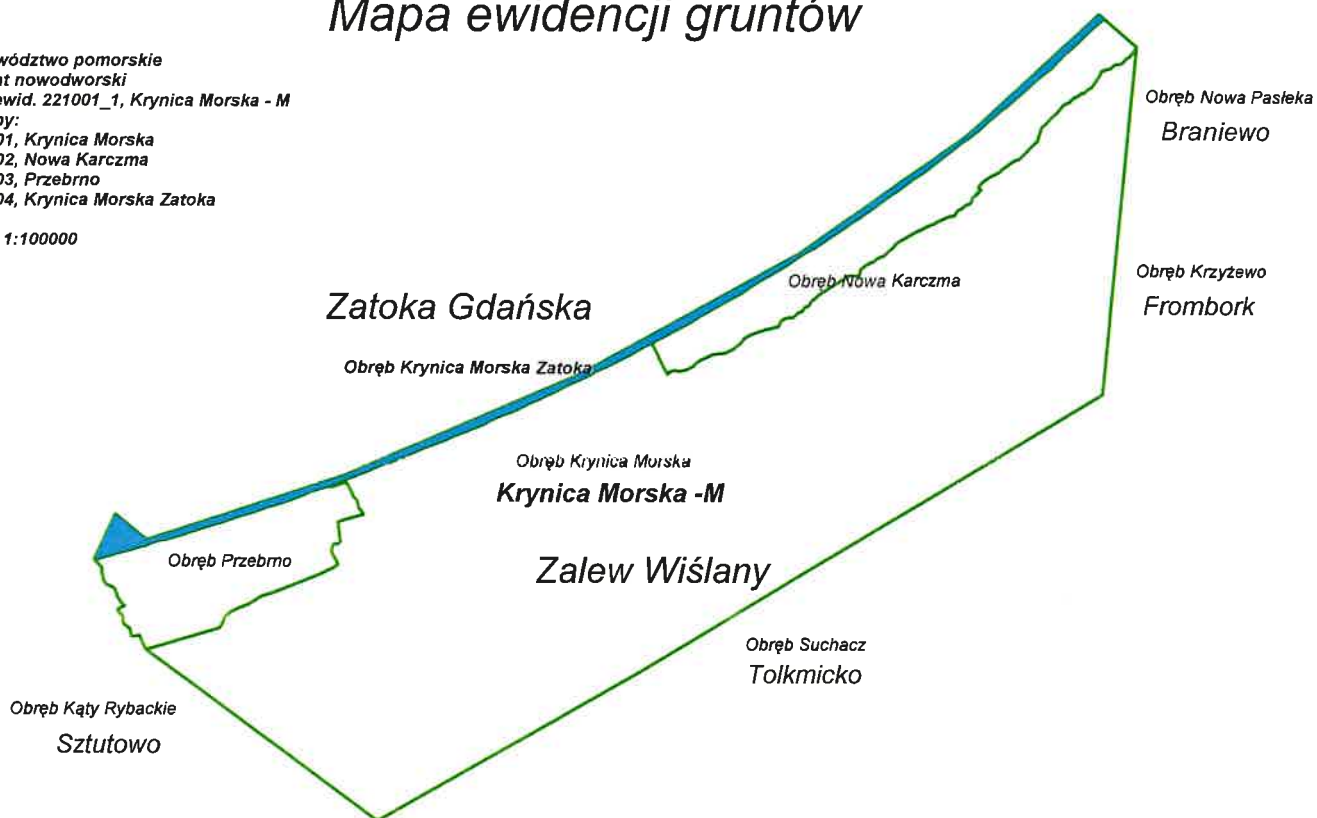
*mgr Jacek Oluszczyk*

16 SIE 2023

## Mapa ewidencji gruntów

Województwo pomorskie  
Powiat nowodworski  
Jed. ewid. 221001\_1, Krynica Morska - M  
Obręby:  
nr 0001, Krynica Morska  
nr 0002, Nowa Karczma  
nr 0003, Przebrno  
nr 0004, Krynica Morska Zatoka

Skala 1:100000





**Raport**  
**z przeprowadzenia konsultacji społecznych**  
**w sprawie zmiany granic**  
**Gminy Miasta Krynica Morska przez**  
**włączenie gruntów pod morskimi wodami**  
**wewnętrznymi Zatoki Gdańskiej.**

Krynica Morska, dnia 27 czerwca 2023 r.



## I. Podstawa prawna

Konsultacje społeczne przeprowadzono na podstawie art. 30 ust. 1 ustawy z dnia 8 marca 1990 r. o samorządzie gminnym (Dz. U. z 2023 r., poz. 40) oraz uchwały Nr LVIII/477/2023 Rady Miejskiej w Krynicy Morskiej z dnia 26 kwietnia 2023 r. w sprawie przeprowadzenia konsultacji społecznych z mieszkańcami w sprawie zmiany granic Gminy Miasta Krynica Morska (Dz. U. Woj. Pom. z dnia 18 maja 2023 r. poz. 2365) w związku z uchwałą Nr VIII/86/15 Rady Miejskiej w Krynicy Morskiej z dnia 29 czerwca 2015 r. w sprawie zasad i trybu przeprowadzania konsultacji z mieszkańcami miasta Krynica Morska (Dziennik Urzędowy Województwa Pomorskiego z dnia 04 sierpnia 2015 r. poz.2410) oraz Zarządzenia Nr 51/2023 Burmistrza Miasta Krynica Morska w sprawie przeprowadzenia konsultacji społecznych z mieszkańcami Gminy Miasta Krynica Morska w sprawie zmiany granic Gminy Miasta Krynica Morska.

## II. Przedmiot i cel konsultacji

Przedmiotem konsultacji była zmiana granic Gminy Miasta Krynica Morska, polegającej na włączeniu do obszaru Gminy Miasta Krynica Morska części gruntów pod morskimi wodami wewnętrznymi Zatoki Gdańskiej, oznaczonego jako obręb ewidencyjny Krynica Morska Zatoka, o powierzchni 293,9673 ha. Celem konsultacji było poznanie opinii mieszkańców Gminy Miasta Krynica Morska na temat zmiany granic Gminy Miasta Krynica Morska.

## III. Czas trwania konsultacji

Konsultacje społeczne odbyły się w terminie od dnia 29 maja 2023 r. do dnia 12 czerwca 2023 r.

## IV. Forma przeprowadzenia konsultacji

1. Konsultacje społeczne została przeprowadzona w formie pisemnej, za pomocą wypełnionej i podpisanej ankiety konsultacyjnej, złożonej:

- a. bezpośrednio w sekretariacie Urzędu Miasta w Krynicy Morskiej, ul. Górników 15,
- b. wysłanej pocztą na adres Urząd Miasta w Krynicy Morskiej, ul. Górników 15, 82-120 Krynica Morska, z dopiskiem „Konsultacje – Obręb Zatoka”
- c. drogą elektroniczną na adres: [um@krynicamorska.tv](mailto:um@krynicamorska.tv)

2. Konsultacje polegała na udzieleniu odpowiedzi na pytanie:

„Czy jesteś za włączeniem części gruntów pod morskimi wodami wewnętrznymi Zatoki Gdańskiej, oznaczonego jako obręb ewidencyjny Krynica Morska Zatoka, o powierzchni 293,9673 ha, w granice Gminy Miasta Krynica Morska ?”

Wyrażenie opinii polegało na umieszczeniu na ankiecie konsultacyjnej znaku „X” w odpowiedniej rubryce: „Jestem za”, „Jestem przeciw”, „Wstrzymuję się od głosu”, wypełnieniu danych identyfikujących głosującego i złożeniu własnoręcznego podpisu na ankiecie konsultacyjnej.

## V. Wyniki konsultacji:

Uprawnionymi do udziału w konsultacjach byli wszyscy mieszkańcy Gminy Miasta Krynica Morska.

1. Ankiety w formie pisemnej wypełniło 15 osób i złożyło bezpośrednio w sekretariacie Urzędu Miasta w Krynicy Morskiej, ul. Górników 15,
2. Ankiety w formie pisemnej przesłanych pocztą na adres Urząd Miasta w Krynicy Morskiej, ul. Górników 15, 82-120 Krynica Morska, z dopiskiem „Konsultacje – Obręb Zatoka” wypełniło 0 osób.
3. Ankiety w formie pisemnej i przesłanych drogą elektroniczną na adres: [um@krynicamorska.tv](mailto:um@krynicamorska.tv) wypełniło 0 osób.
4. Wyniki ankiety:

W odpowiedzi na pytanie:

**„Czy jesteś za włączeniem części gruntów pod morskimi wodami wewnętrznymi Zatoki Gdańskiej, oznaczonego jako obręb ewidencyjny Krynica Morska Zatoka, o powierzchni 293,9673 ha, w granice Gminy Miasta Krynica Morska ?”**

uzyskano następujące odpowiedzi:

„Jestem za” - 13 osób,


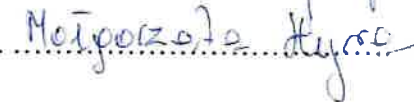
„Jestem przeciw” - 0 osób,

„Wstrzymuję się od głosu” - 2 osoby.

Wynik ankiety wskazuje, że 86,67 % tj. 13 z 15 ankietowanych/mieszkańców Gminy Miasta Krynica Morska jest za zmianą granic Gminy Miasta Krynica Morska, polegającej na włączeniu do obszaru Gminy Miasta Krynica Morska części gruntów pod morskimi wodami wewnętrznymi Zatoki Gdańskiej, oznaczonego jako obręb ewidencyjny Krynica Morska Zatoka, o powierzchni 293,9673 ha.

**Uwaga:** w związku z usprawiedliwioną nieobecnością Pani Pauliny Sosińskiej - członka Zespołu ds. przeprowadzenia konsultacji społecznych powołanego **Zarządzeniem Nr 51/2023 Burmistrza Miasta Krynica Morska z dnia 22 maja 2023 r.**, podpisy pod Raportem złożyło 2 (dwoje) członków Zespołu.

Podpisy Zespołu ds. przeprowadzenia konsultacji społecznych:

1. 
2. 
3. ....

Uzasadnienie do uchwały Nr LXI/.../2023

Rady Miejskiej w Krynicy Morskiej

Rozporządzenie Rady Ministrów z dnia 13 stycznia 2017 r. w sprawie szczegółowego przebiegu linii podstawowej, zewnętrznej granicy morza terytorialnego oraz zewnętrznej granicy strefy przyległej Rzeczypospolitej Polskiej (Dz. U. z 2017 r. poz.183) ustanowiło precyzyjny przebieg linii podstawowej wzdłuż Zatoki Gdańskiej, w związku z czym nastąpiła konieczność objęcia ewidencją gruntów pod morskimi wodami wewnętrznymi Zatoki Gdańskiej, dokonanie ich podziału i przypisanie poszczególnym jednostkom samorządu terytorialnego.

Rada Miejska w Krynicy Morskiej w dniu 26 kwietnia 2023 r. podejmując uchwałą Nr LVIII/477/2023 w sprawie przeprowadzenia konsultacji społecznych z mieszkańcami w sprawie zmiany granic Gminy Miasta Krynica Morska rozpoczęła procedurę zmiany granic.

Konsultacje społeczne były przeprowadzone w okresie od 29 maja 2023 r. do 12 czerwca 2023 r. Na postawione pytanie „Czy jesteś za włączeniem części gruntów pod morskimi wodami wewnętrznymi Zatoki Gdańskiej, oznaczonego jako obręb ewidencyjny Krynica Morska Zatoka, o powierzchni 293,9673 ha, w granice Gminy Miasta Krynica Morska ?” odpowiedziało 15 osób: za zmianą granic odpowiedziało się 86,67% głosujących, 13,33% głosujących było przeciw.

Podjęcie uchwały jest niezbędne do nadania dalszego biegu sprawie zmiany granic Gminy Miasta Krynica Morska, tj. złożenia wniosku do ministra właściwego do spraw administracji publicznej, za pośrednictwem Wojewody Pomorskiego. Zgodnie z art.4b ust.2 ustawy z dnia 1 marca 1990 r. o samorządzie gminnym (Dz. U. z 2023 r. poz.40) wydanie przez Radę Ministrów rozporządzenia w sprawie zmiany granic gminy wymaga m. in. opinii zainteresowanej rady gminy.