

**UCHWAŁA NR LVIII/477/2023  
RADY MIEJSKIEJ W KRYNICY MORSKIEJ**

z dnia 26 kwietnia 2023 r.

**w sprawie przeprowadzenia konsultacji społecznych z mieszkańcami w sprawie zmiany granic  
Gminy Miasta Krynica Morska**

Na podstawie art. 4b ust.1 pkt.1, art. 5a ust.1 i 2 ustawy z dnia 08 marca 1990 r. o samorządzie gminnym (Dz. U. z 2023 r. poz.40 ze zmianami ) oraz Uchwały Nr VIII/86/15 Rady Miejskiej w Krynicy Morskiej z dnia 29 czerwca 2015 r. w sprawie zasad i trybu przeprowadzania konsultacji z mieszkańcami miasta Krynica Morska (Dziennik Urzędowy Województwa Pomorskiego z dnia 04 sierpnia 2015 r. poz.2410) Rada Miejska w Krynicy Morskiej uchwala co następuje:

**§ 1.**

1. Wyraża się wolę przystąpienia do procesu zmiany granic gminy polegającego na włączeniu do obszaru Gminy Miasta Krynica Morska części gruntów pod morskimi wodami wewnętrznymi Zatoki Gdańskiej, oznaczonego jako obręb ewidencyjny Krynica Morska Zatoka, o powierzchni 293,9673 ha.
2. Granice obszaru obrębu ewidencyjnego Krynica Morska Zatoka, wskazanego w ust. 1, podlegającego włączeniu do obszaru Gminy Miasta Krynica Morska, przedstawione zostały w załączniku graficznym nr 1 do niniejszej uchwały.

**§ 2.**

W celu pozyskania opinii mieszkańców postanawia się w dniach od 29 maja 2023 r. do 12 czerwca 2023 r. przeprowadzić konsultacje społeczne sprawie zmiany granic Gminy Miasta Krynica Morska, o której mowa w §1 ust.1.

**§ 3.**

1. Konsultacje przeprowadza się na terenie Gminy Miasta Krynica Morska.
2. Uprawnionymi do udziału w konsultacjach są mieszkańcy Gminy Miasta Krynica Morska.

**§ 4.**

Udział w konsultacjach będzie polegał na udzieleniu odpowiedzi na pytanie: „ Czy jesteś za włączeniem części gruntów pod morskimi wodami wewnętrznymi Zatoki Gdańskiej, oznaczonego jako obręb ewidencyjny Krynica Morska Zatoka, o powierzchni 293,9673 ha, w granice Gminy Miasta Krynica Morska”. Odpowiedzi można udzielić poprzez umieszczenie na ankiecie konsultacyjnej znaku „X” w odpowiedniej rubryce: „Jestem za”, „Jestem przeciw”, "Wstrzymuję się od głosu".

**§ 5.**

Ogłoszenie wraz z dokumentacją dotycząca przedmiotu konsultacji będzie dostępne :

- 1) na tablicy ogłoszeń w siedzibie Urzędu Miasta Krynica Morska, ul. Górników 15, 82-120 Krynica Morska
- 2) na stronie internetowej miasta: [www.krynicamorska.tv](http://www.krynicamorska.tv)
- 3) w krynickim Biuletynie Informacji Publicznej: [bip.krynicamorska.tv](http://bip.krynicamorska.tv)

## **§ 6.**

Konsultacje społeczne zostaną przeprowadzone w formie pisemnej, w następujący sposób:

1) wypełnionej samodzielnie i podpisanej ankiety konsultacyjnej można przekazywać:

- a) bezpośrednio w sekretariacie Urzędu Miasta w Krynicy Morskiej, ul. Górników 15
- b) pocztą na adres Urząd Miasta w Krynicy Morskiej, ul. Górników 15, 82-120 Krynica Morska z dopiskiem „Konsultacje – Obręb Zatoka” ; (decyduje data wpływu do urzędu)
- c) drogą elektroniczną na adres mailowy: [um@krynica.morska.tv](mailto:um@krynica.morska.tv)
- d) przez e-PUAP .

2) Ankiety nadesłane po terminie 12 czerwca 2023 r. nie będą uwzględniane.

## **§ 7.**

Upoważnia się Burmistrza Miasta Krynica Morska do przeprowadzenia konsultacji, określenia wzoru ankiety konsultacyjnej oraz do sporządzenia raportu podsumowującego.

## **§ 8.**

Konsultacje uważa się za ważne bez względu na ilość uczestniczących w nich osób.

## **§ 9.**

Wykonanie uchwały powierza się Burmistrzowi Miasta Krynica Morska.

## **§ 10.**



Uchwała wchodzi w życie po upływie 14 dni od dnia ogłoszenia w Dzienniku Urzędowym Województwa Pomorskiego.

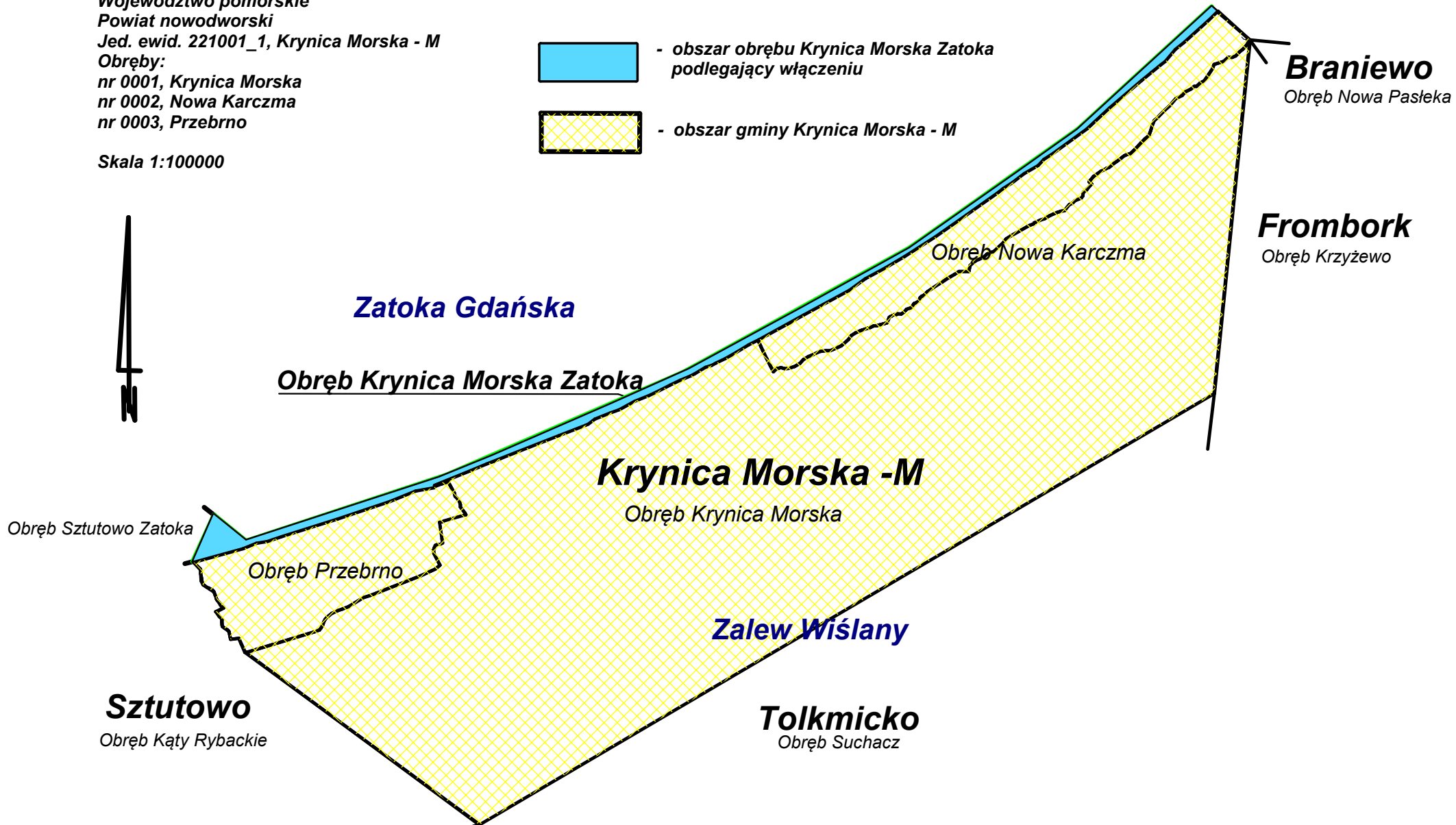
Przewodnicząca Rady  
Miejskiej

**Sylwia Szczurek**

Województwo pomorskie  
Powiat nowodworski  
Jed. ewid. 221001\_1, Krynica Morska - M  
Obręby:  
nr 0001, Krynica Morska  
nr 0002, Nowa Karczma  
nr 0003, Przebrno

Skala 1:100000

-  - obszar obrębu Krynica Morska Zatoka podlegający włączeniu
-  - obszar gminy Krynica Morska - M



Uzasadnienie do uchwały Nr LVIII/477/2023

Rady Miejskiej w Krynicy Morskiej

z dnia 26 kwietnia 2023 r.

Uchwałę podejmuje się w celu poznania opinii mieszkańców w sprawie zmiany granic Gminy Miasta Krynica Morska polegającego na włączeniu do obszaru gminy części gruntów pod morskimi wodami wewnętrznymi Zatoki Gdańskiej, oznaczonego jako obręb ewidencyjny Krynica Morska Zatoka, o powierzchni 293,9673 ha.

W dniu 27 września 2018 r. Powiat Pucki, Powiat Nowodworski, Gmina Miasta Gdyni, Gmina Miasta Gdańska i Gmina Miasta Sopotu zawarły porozumienie partnerskie (Dziennik Urzędowy Województwa Pomorskiego z dnia 27 listopada 2018 r., poz. 4668), mając na celu wdrożenie przepisów *rozporządzenia Rady ministrów z dnia 13 stycznia 2017 r. w sprawie szczegółowego przebiegu linii podstawowej, zewnętrznej granicy morza terytorialnego oraz zewnętrznej granicy strefy przyległej Rzeczypospolitej Polskiej ( Dz. U. z 2017 r. poz.183)*.

Rozporządzenie ustanowiło precyzyjny przebieg linii podstawowej wzdłuż Zatoki Gdańskiej, w związku z czym nastąpiła konieczność objęcia ewidencją gruntów pod morskimi wodami wewnętrznymi Zatoki Gdańskiej, dokonanie ich podziału i przypisanie poszczególnym jednostkom samorządu terytorialnego.

Prace te zgodnie z art. 24a ustawy z dnia 17 maja 1989 r. Prawo geodezyjne i kartograficzne (Dz. U. z 2021 r. poz.1990 ze zm.), w ramach modernizacji ewidencji gruntów i budynków, zostały zrealizowane w 2021 roku.

W okresie luty-kwiecień 2022 r. wyniki wykonanych prac zostały ujawnione w bazach danych ewidencji gruntów i budynków, prowadzonych przez Starostę Puckiego, Starostę Nowodworskiego, Prezydenta Miasta Gdyni, Prezydenta Miasta Gdańska i Prezydenta Miasta Sopotu.

Kolejnym etapem jest włączenie wydzielonych obszarów do terytorium poszczególnych gmin. Obręb geodezyjny Krynica Morska Zatoka, który ma zostać włączony do terytorium Gminy Miasta Krynica Morska obejmuje obszar o powierzchni 293,9673 ha.

Przeprowadzenie konsultacji z mieszkańcami jest niezbędne, gdyż jest to etap poprzedzający wystosowanie wniosku do Rady Ministrów celem zmiany granic Gminy Miasta Krynica Morska.