














## LEGENDA:

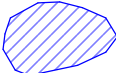


-  - granice działek nr 19 i 21 obręb Przebrno
-  - granica wydzielenia terenu sportowo rekreacyjnego
-  - drzewa do zachowania
-  - wejście główne na teren rekreacyjno sportowy
-  - projektowane nawierzchnie utwardzone; powierzchnia: 36,6 m<sup>2</sup>  
(wykonanie wg opisu w tekście)
-  - strefa siłowni plenerowej; powierzchnia: 60,7 m<sup>2</sup>  
nawierzchnia naturalna trawiasta
  - a** - WAHADŁO + TWISTER
  - b** - ORBITER
  - c** - PRASA NOŻNA
  - d** - BIEGACZ
-  - strefa sportowa
  - 1** - BOISKO REKREACYJNE DO PIŁKI NOŻNEJ 15,0 x 30,0 m (nawierzchnia naturalna)  
(wykonanie wg opisu w tekście)
  - 2** - BOISKO REKREACYJNE DO PIŁKI SIATKOWEJ 9,0 x 18,0 m (nawierzchnia naturalna)  
(wykonanie wg opisu w tekście)
-  - strefa placu zabaw; powierzchnia: 96,3 m<sup>2</sup>, nawierzchnia naturalna trawiasta  
(wyposażenie wg opisu w tekście)
-  - strefa piknikowa; powierzchnia: 119,6 m<sup>2</sup>, nawierzchnia naturalna trawiasta
-  - ALTANA (wiata) o wymiarach zewnętrznych 5,90 x 5,90 m (powierzchnia zabudowy 34,81 m<sup>2</sup>)

### Elementy małej architektury

-  - SKRZYŃNIA NA ODPADY  
(przystosowana do umieszczenia worków przeznaczonych do segregacji:  
szkło - papier - tworzywa szt.)
-  - ŁAWKI PARKOWE
-  - STOJAK NA ROWERY

### - STREFA DO ZAGOSPODAROWANIA W ETAPIE 2

(nie objęta zgłoszeniem robót nie wymagających pozwolenia na budowę)

-  OCZKO WODNE w strefie piknikowej  
- do adaptacji naturalne zagłębienia terenu
-  MIEJSCA PARKINGOWE  
- 8 stanowisk 2,5 x 5,0 m  
- 2 stanowiska 3,6 x 5,0 m  
(dla niepełnosprawnych)
-  ZJAZD Z DROGI GMINNEJ

Projekt:	TEREN SPORTOWO REKREACYJNY dz. nr 19 i 21 obręb Przebrno		
Inwestor:	Gmina Miasta Krynica Morska ul. Górników 15; 82-120 Krynica Morska		
Opracował:	mgr.inż arch. Andrzej Góralski upr. nr 2/76/EL		
Nazwa pliku:	PROJEKT ZAGOSPODAROWANIA TERENU		
Skala:	1 : 500	Data:	2016-04-02
Rys. nr	PZ 1		
autor koncepcji zagospodarowania: techn. bud.	Leszek Lesiewicz		