







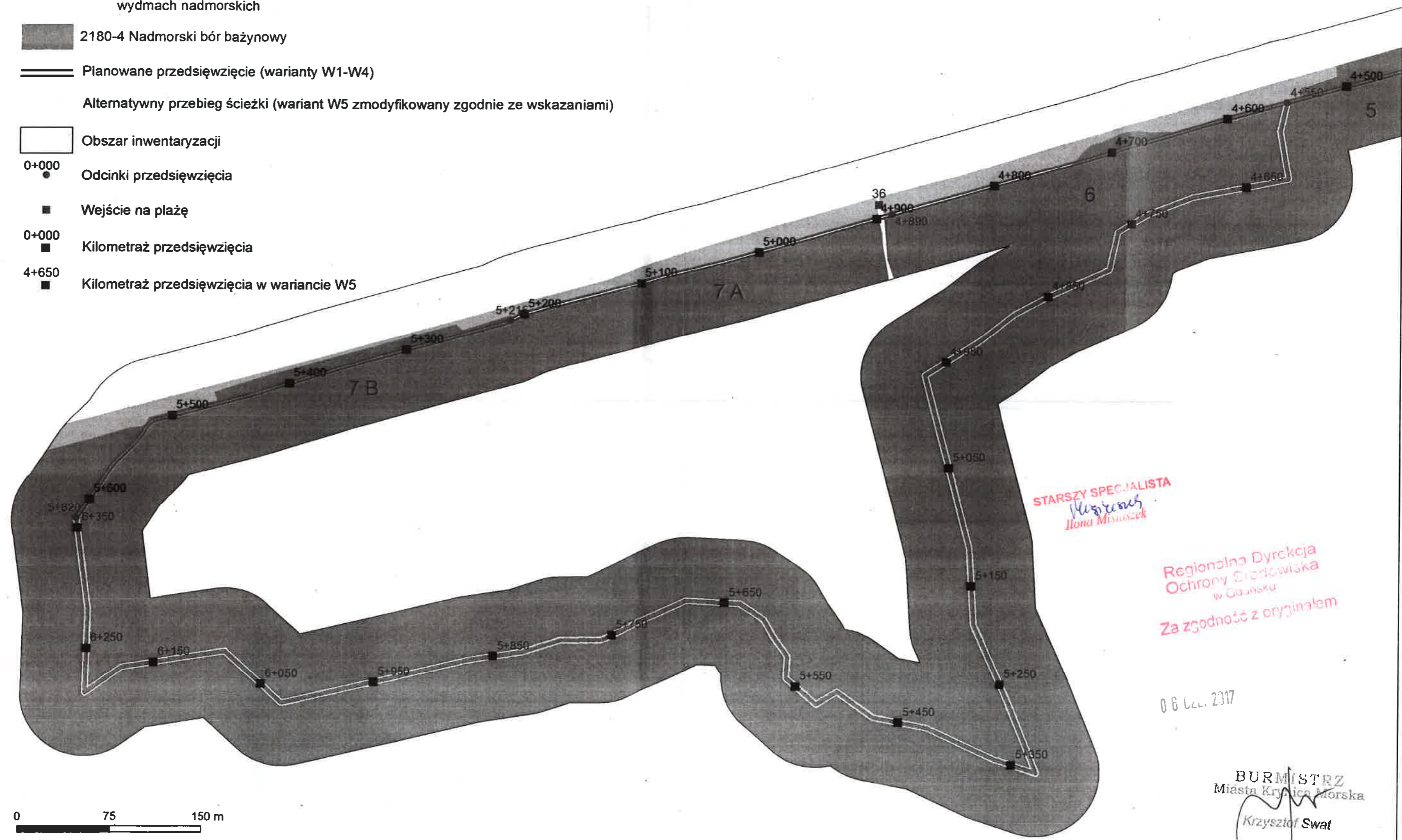


Siedlisko przyrodnicze:

-  2130 Nadmorskie wydmy szare
-  2180 Lasy mieszane i bory na wydmach nadmorskich
-  2180-4 Nadmorski bór bażynowy

-  Planowane przedsięwzięcie (warianty W1-W4)
-  Alternatywny przebieg ścieżki (wariant W5 zmodyfikowany zgodnie ze wskazaniem)

-  Obszar inwentaryzacji
-  0+000 Odcinki przedsięwzięcia
-  Wejście na plażę
-  0+000 Kilometraż przedsięwzięcia
-  4+650 Kilometraż przedsięwzięcia w wariancie W5



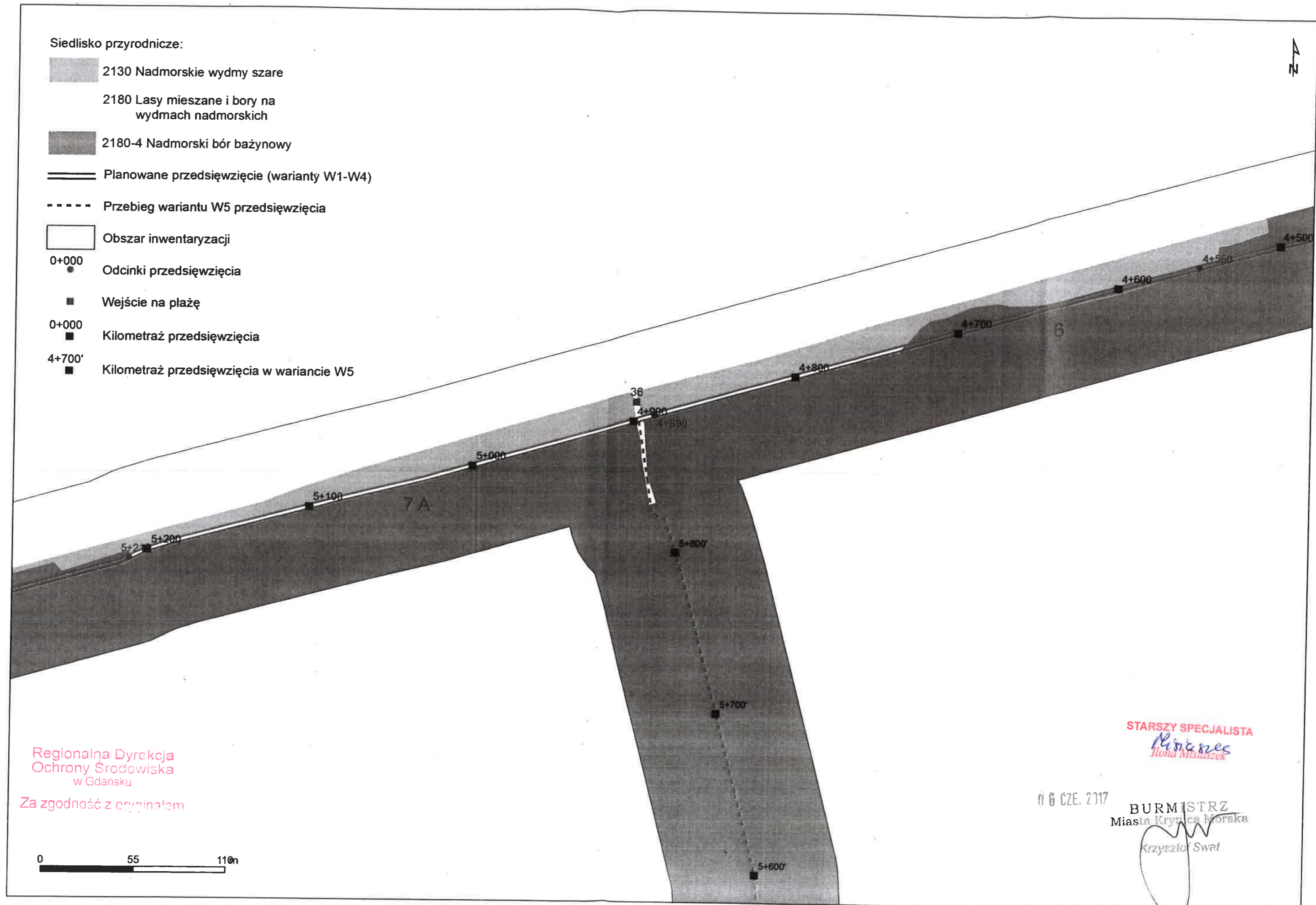
STARSZY SPECJALISTA
Ilona Misiołek
 Ilona Misiołek

Regionalna Dyrekcja
 Ochrony Środowiska
 w Gdańsku
 Za zgodność z oryginałem

06 L.L. 2317

BURMISTRZ
 Miasta Kryłowa Morska
Krzysztof Swat
 Krzysztof Swat

3. Rozmieszczenie siedlisk przyrodniczych Natura 2000 w rejonie przedsięwzięcia (skala 1:3 000).



1. Rozmieszczenie siedlisk przyrodniczych Natura 2000 w rejonie przedsięwzięcia, na odcinku od 4+500 do 5+200 (skala 1:2 000).

21

Siedlisko przyrodnicze:

2130 Nadmorskie wydmy szare

2180 Lasy mieszane i bory na wydmach nadmorskich

2180-4 Nadmorski bór bażynowy

Planowane przedsięwzięcie (warianty W1-W4)

Alternatywny przebieg ścieżki (wariant W5 zmodyfikowany zgodnie ze wskazaniami)

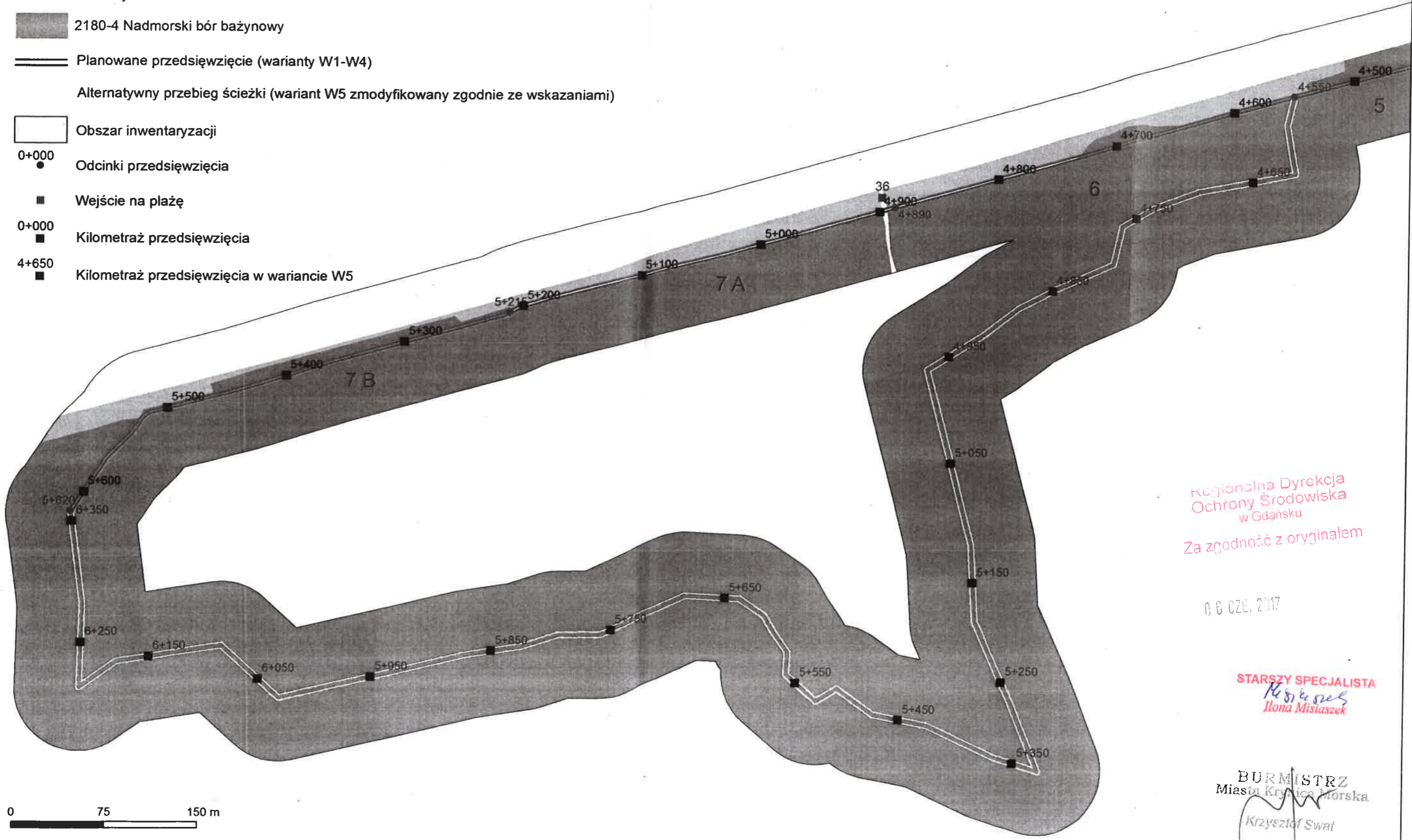
Obszar inwentaryzacji

0+000 Odcinki przedsięwzięcia

Wejście na plażę

0+000 Kilometraż przedsięwzięcia

4+650 Kilometraż przedsięwzięcia w wariacie W5



Regionalna Dyrekcja
Ochrony Środowiska
w Gdańsku
Za zgodność z oryginałem

06 CZE. 2017

STARSZY SPECJALISTA
Ilona Miaszek
Ilona Miaszek

BURMISTRZ
Miasta Kryłica Morska.
Krzysztof Swat
Krzysztof Swat

3. Rozmieszczenie siedlisk przyrodniczych Natura 2000 w rejonie przedsięwzięcia (skala 1:3 000).