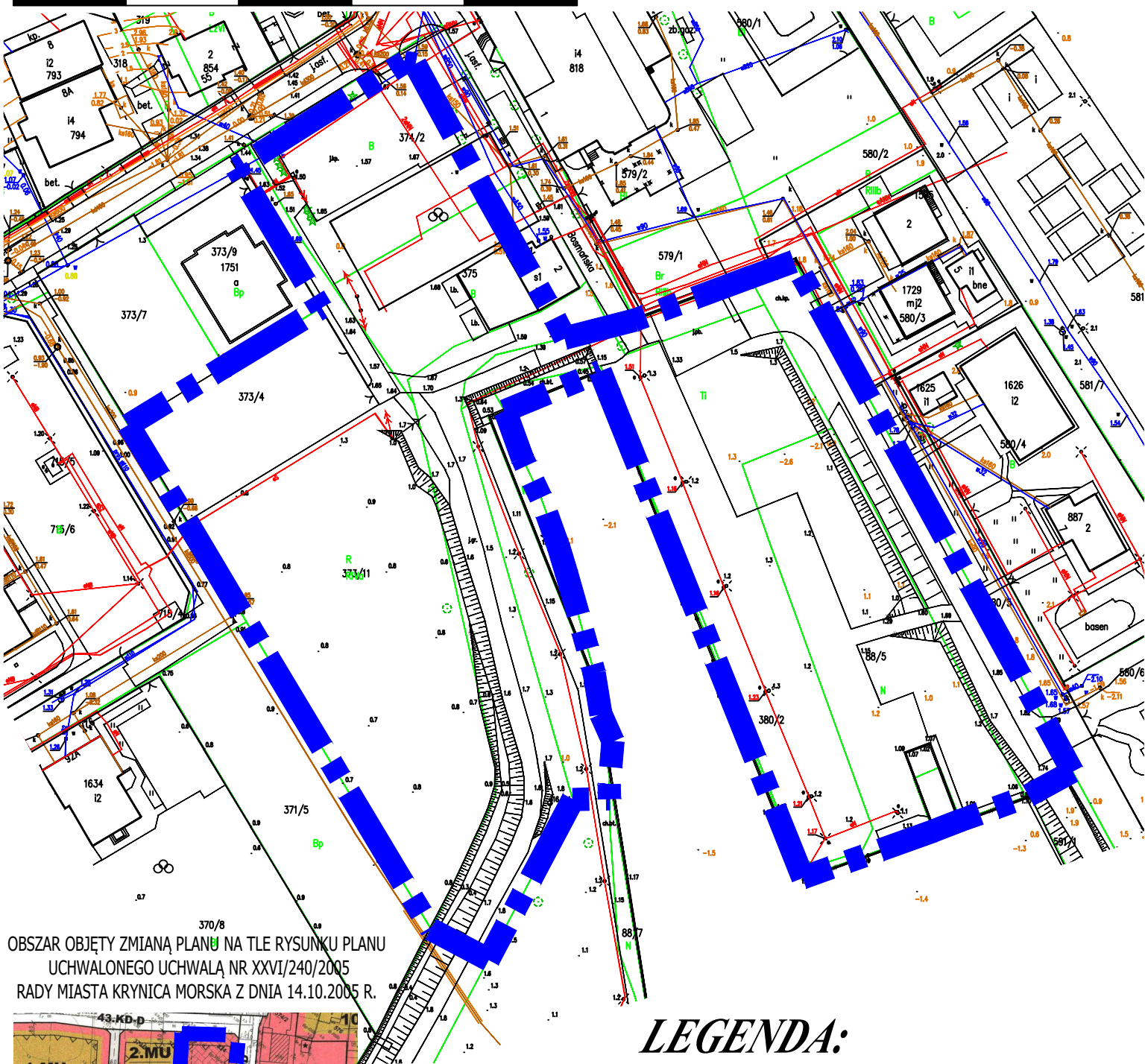


ZMIANA MIEJSCOWEGO PLANU ZAGOSPODAROWANIA PRZESTRZENNEGO CZĘŚCI OBREBU GEODEZYJNEGO KRYNICA MORSKA

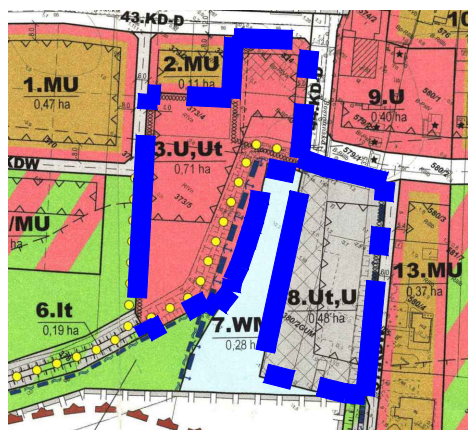
określenie granic obszaru objętego zmianą planu miejscowego

SKALA 1:1000

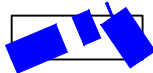
0 20 40 60 80 100m



OBZAR OBJĘTY ZMIANĄ PLANU NA TLE RYSUNKU PLANU
UCHWALONEGO UCHWAŁĄ NR XXVI/240/2005
RADY MIASTA KRYNICA MORSKA Z DNIA 14.10.2005 R.



LEGENDA:



GRANICE OBSZARU OBJĘTEGO ZMIANĄ PLANU MIEJSCOWEGO



DOM BIURO URBANISTYCZNE
KIELB-STANCZUK, JASZCZUK-SKOŁIMOWSKA SP. J.
UL. CHOJNICKA 61, 83-200 STAROGARD GDAŃSKI
tel. 58 56 220 57, e-mail: ppredom@ppredom.pl

ZMIANA MIEJSCOWEGO PLANU ZAGOSPODAROWANIA PRZESTRZENNEGO
CZĘŚCI OBREBU GEODEZYJNEGO KRYNICA MORSKA
określenie granic obszaru objętego zmianą planu miejscowego

*Autor opracowania: dr inż. arch. Barbara Jaszczyk - Skolimowska
(uprawnienia urbanistyczne nr 1540)*

Opracowanie graficzne: mgr Karina Markowska

data opracowania: MAJ - WRZEŚNIEN 2020 r.